

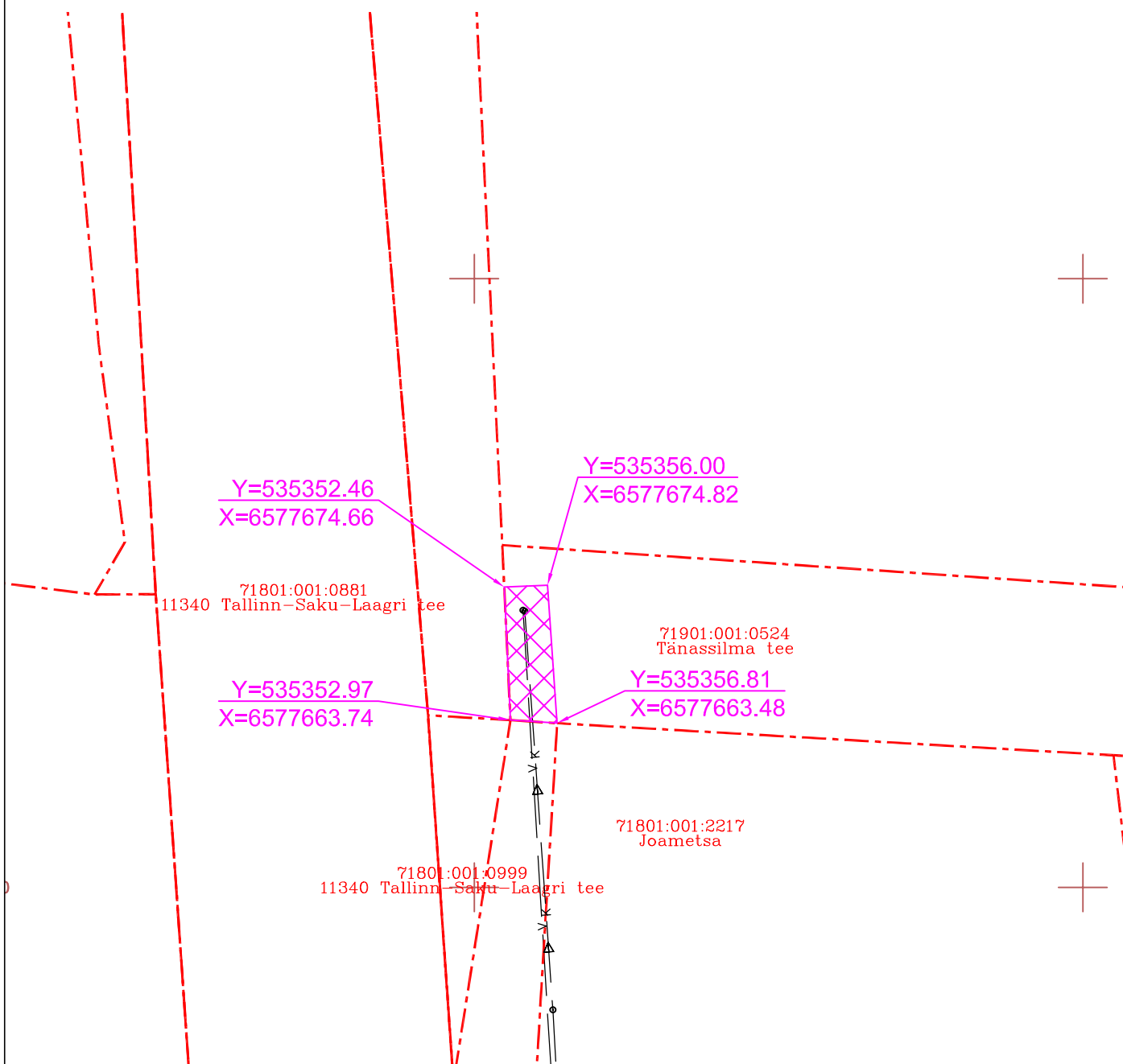
Isikliku kasutusõigusega koormamise plaan

1:500





Saku vald, Tännasilma küla

Tännasilma tee

71901:001:0524



TINGMÄRGID

-  Mõõdistatud maaregistri tunnuse saanud krunt
-  Majandus-joogivee veetorustik
-  Kanalisatsiooni survetorustik
-  KASUTUSÕIGUSE ALA

Rajatise tehnilised andmed:

Kasutusõiguse ala: 42 m²

Kaitsevööndi laius veetorustiku teljest 2,0m mõlemale poole.

Kaitsevööndi laius kanalisatsiooni survetorustiku teljest 2,0m mõlemale poole.

Koostas: Raido Mugamäe

Merindorf OÜ, Tammsaare tee 47, Tallinn